














ZONENPLAN



1:10'000

Ä-Fertige Planauflage von: 23. April bis 14. Mai 2007
 Von der Gemeindeversammlung beschlossen am: 21. Juni 2007
 Der Gemeindevorstand: _____ Der Gemeindevorsteher: _____
 Vom Departement für Bau und Umwelt genehmigt mit
 Entscheid Nr. 2 vom 23. Januar 2008

Zonen des Baugebietes

Definitiv	
	D Dorfzone
	V.Z. Villenzone
	W2 Wohnzone 2-geschossig
	W1 Wohn- und Gewerbezone 2-geschossig
	G Gewerbezone
	I Industriezone
	C.Z. Ästhetische Zone
	F Freizeitzone
	SpK Spezialzone Kulturlandschaft

Zonen des Nichtbaugebietes	
	L12 Landwirtschaftszone
	L10 m.b.N. Landwirtschaftszone mit besonderer Nutzung
	LS Landschaftsschutzzone
	NS Naturschutzzone
	FO Forstzone

Äußerer allgemein verbindlicher Inhalt	
	Gestaltungspflicht
	Abgrenzung 1. Ordnung Bauzone Mischgebiete sind die speziellen Waldsteinplanung

Hinweis	
	Gewässer
	Bäche / Bäche eingestrichelt

